

**Проект створення
ботанічної пам'ятки природи місцевого
значення «Лизуноворуднянські дуби»**

**Департамент екології та природних ресурсів
Чернігівської обласної державної адміністрації**

Чернігів– 2020

З М І С Т

1. Вступ.....	3
2. Лист-клопотання	4
3. Наукове обґрунтування створення ботанічної пам'ятки природи місцевого значення «Лизуноворуднянські дуби».....	5
4. Інформаційний лист Головного управління Держгеокадастру у Чернігівській області	7
5. Лист-погодження Клубівської сільської ради Ріпкинського району Чернігівської області.....	8
6. Картографічні матеріали.....	9

ВСТУП

Проект створення ботанічної пам'ятки природи місцевого значення «Лизуноворуднянські дуби» (далі – Пам'ятка природи) підготовлено на виконання:

- Законів України «Про природно-заповідний фонд України», «Про Основні засади (стратегію) державної екологічної політики України на період до 2030 року»;
- Указу Президента України від 01 грудня 2008 року № 1129 «Про розширення мережі та територій національних природних парків та інших природно-заповідних об'єктів»;
- міжнародних зобов'язань, взятих Україною в рамках участі у Конвенції про охорону біологічного різноманіття від 1992 року, Конвенції про охорону дикої флори та фауни і природних середовищ існування в Європі.

Територія пропонується до заповідання знаходиться в селі Лизунова Рудня Ріпкинського району Чернігівської області.

Метою створення Пам'ятки природи є збереження багатовікових дубів. Багатовікові дерева належать до виду дуб звичайний, мають висоту 18-23 м. Площа крони – 0,05 га, обхват стовбура на висоті 1.3 м – 520 см. Орієнтовний вік становить 300-450 років.


4
Копія

Департаменту екології та природних
ресурсів Чернігівської ОДА

вчителя Ріпкинської гімназії імені
Софії Русової Попруги Володимира
Михайловича - краєзнавця та учнів-
членів гуртка «Еколог»: Курзіна
Михайла (Ріпкинська гімназія імені
Софії Русової) та Улановича Дмитра
(Великозліївська ЗОШ I- III ст.)

Клопотання

Просимо розглянути представлені наукові обґрунтування та посприяти створенню природоохоронних територій в якості ботанічних пам'яток природи місцевого значення, а саме: «Бурковщинський багатовіковий дуб», розташований на х.Бурковщина с.Коробки Ріпкинського району, та «Лизуноворуднянські багатовікові дуби №1 та № 2», розташовані в с.Лизунова Рудня Ріпкинського району Чернігівської області.




Попруга В.М.

Курзін Михайло

Уланович Дмитро

11.09.2019 р.



Мат. відпряду бурковщинського с/пам'ятку та адм. роботи

11 10 13
№ 001/2019

Наукове обґрунтування
Створення ботанічної пам'ятки природи місцевого значення

Копія

5

«Лизуноворуднянські дуби».

Пропонована пам'ятка природи місцевого значення «Лизуноворуднянські дуби» знаходиться в селі Лизунова Рудня Ріпкинського району, Чернігівської області по вулиці Шкільна 3 на узбіччі дороги. Багатовікові дерева (дуб № 1 і дуб № 2) належать до виду дуб звичайний (*Quercus robur* L.), і не значаться в переліку ПЗФ Ріпкинського району.

Біометричні показники досліджуваних дубів.

Дуб №1 має висоту 23 м., діаметр крони: схід – захід становить 23 м відповідно північ – південь -24 м. Площа крони – 0.05 га. Довжина кола (обхват стовбура) на висоті 130 см. становить 520 см. Орієнтовний вік дуба №1 становить 400- 450 років. За шкалою санітарного стану згідно вікових дерев є частково пошкодженим. Відмічається незначна кількість сухих гілок. На стовбурі на висоті до 5 метрів ростуть епіфітні мохи та лишайники. Листя дуба частково вражене бурюю плямистістю, що незначно послаблює процес фотосинтез. Річний верхівковий приріст відсутній.

Відмічено часткове плодоношення. Згідно шкали оцінки життєвості дерев дуб №1 можна характеризувати як дерево, що завершило свій період найбільшого росту - тобто має найвищий (VIII) бал життєвості. Багатовіковий дуб характеризується високим рівнем декоративності. Під короною багатовікового дуба ростуть молоді *Q* деревця клена та робінії звичайної. Розріджений травостій сформований з злаків та рудеральних бурянів.

Дуб №2 знаходиться за 50 метрів від дуба №.1 Він також належить до виду дуб звичайний (*Quercus robur* L.). Виса дуба становить 18 м.. діаметр кола(обхват стовбура) на висоті 130см. складає 450 см, діаметр стовбура- 140см.відповідно. діаметр крони Пн.- Пд.. дорівнює 17 м. Сх.- Зах. – 18 м. відповідно. Площа крони складає 0.03 га. Орієнтовний вік дуб №2 становить 300-350 років. За шкалою санітарного стану згідно дуб №2 не є ослабленим, на стовбурі дерева відсутні мохи та лишайники. Листя дуба не вражене. згідно шкали оцінки життєвості дерев сучасний стан дуба №2

Мат. біогіліу дух адм. устан. та архів робота Метт А.Т. Рогов

Копія

можна характеризувати як дерево, що знаходиться на початковій стадії завершення періоду свого найбільшого розвитку, тобто має найвищий (VIII) бал життєвості.

Багатовікові дуби №1 і №2 характеризуються високим рівнем декоративності, становлять природно – історичну цінність, туристичну привабливість та можуть бути об'єктом дослідження дендрологів. Тому їх доцільно оголосити ботанічною пам'яткою природи місцевого значення:

«Лизуноворуднянські багатовікові дуби №1 і №2»

Володимир Попруга - вчитель біології Ріпкинської гімназії імені Софії Русової, краєзнавець.

В.П.

Курзін Михайло - учень 11 класу Ріпкинської гімназії імені Софії Русової, член гуртка «Еколог»

Курзін



*Мат. відділу
спісав та
роботи*

*Дух. Обласного
департаменту
М. А. Подорван*



7
Копія

ДЕРЖГЕОКАДАСТР
ГОЛОВНЕ УПРАВЛІННЯ ДЕРЖГЕОКАДАСТРУ У ЧЕРНІГІВСЬКІЙ ОБЛАСТІ

просп. Миру, 14, м. Чернігів, 14000, тел. (0462) 67-85-65, факс (0462) 67-84-87,
e-mail: chernihiv@land.gov.ua, код ЄДРПОУ 39764881

На № 08-06/3001 від 25.10.2019

06.11.2019 13-25-0.2-5949/2-19

Департаменту екології та природних
ресурсів Чернігівської обласної
державної адміністрації

Про надання інформації

Ваш запит, від 25.10.2019 №08-06/3001, щодо надання інформації про земельні ділянки пам'яток природи місцевого значення «Бурковщинський багатовіковий дуб» та «Лизуноворуднянські багатовікові дуби №1 та №2» згідно наданого викопіювання з Публічної кадастрової карти, розглянуто Головним управлінням Держгеокадастру у Чернігівській області.

За результатами розгляду повідомляємо.


Статтею 10 Закону України «Про Державний земельний кадастр» встановлено, що об'єктами Державного земельного кадастру є: землі в межах державного кордону України; землі в межах території адміністративно-територіальних одиниць; обмеження у використанні земель; земельна ділянка.

Відповідно до статті 79-1 Земельного кодексу України формування земельної ділянки полягає у визначенні земельної ділянки як об'єкта цивільних прав. Формування земельної ділянки передбачає визначення її площі, меж та внесення інформації про неї до Державного земельного кадастру. Сформовані земельні ділянки підлягають державній реєстрації у Державному земельному кадастрі. Земельна ділянка вважається сформованою з моменту присвоєння їй кадастрового номера.

Земельні ділянки, що зазначені в додатку до Вашого запиту не сформовані, інформація про них в Державному земельному кадастрі відсутня.

Відповідно до наявних планово-картографічних матеріалів, з зазначеними межами населених пунктів с. Коробки та с. Лизунова Рудня земельна ділянка «Бурковщинський багатовіковий дуб» знаходиться за межами населеного пункту с. Коробки на території Любецької ОТГ (Малинівська сільська рада) Ріпкинського району на землях не сільськогосподарського призначення, земельна ділянка «Лизуноворуднянські багатовікові дуби №1 та №2» розміщена в межах с. Лизунова Рудня Клубівської сільської ради Ріпкинського району.

Начальник



Антоніна Бороденчик 678576
Ігор Половий
ГУ Держгеокадастру у Чернігівській області
13-25-0.2-5949/2-19 від 06.11.2019



Уч. Бірюків
Бух. обліку
Фінансової та
адм. роботи
Ігор Половий
13-25-0.2-5949/2-19

Копія



У К Р А Ї Н А
КЛУБІВСЬКА СІЛЬСЬКА РАДА
Ріпкинського району Чернігівської області
 вул.Нова,2а с.Клубівка,Ріпкинського району,Чернігівської області, 15014 т.41-1-23
 код ЄДРПОУ 04591021

15.10.2019 № 03-13/259

на № _____ від _____

Департаменту екології
 природних ресурсів
 Чернігівської обласної
 державної адміністрації

Виконавчий комітет Клубівської сільської ради не заперечує щодо створення ботанічної пам'ятки природи в селі Лизунова Рудня Ріпкинського району, Чернігівської області.

Сільський голова



Г.П.Коновалова



*Кол. відерну бух. обліку
 фінансів та адм. роботи* *Л.В.Подорожна*



ЛИЗУНОВА
РУДНЯ

Д. ВИС

Мас. білорусь дух. білорусь г. Мінськ
70
ІНСТИТУТ
НАУК
І
ІСТОРІЇ
ТА
СМЕРТНОЇ
КАРАНИ
А. Пагофам