



УКРАЇНА

ЧЕРНІГІВСЬКА ОБЛАСНА РАДА

Р І Ш Е Н Н Я

(сімнадцята сесія сьомого скликання)

_____ 2019 року
м. Чернігів

№ _____

Про створення ботанічного
заказника місцевого значення
«Цикля»

З метою розширення мережі об'єктів і територій природно-заповідного фонду області, збереження та відтворення цінних природних комплексів, генофонду рослинного і тваринного світу, у відповідності до статей 25, 26, 51-53 Закону України «Про природно-заповідний фонд України», керуючись пунктом 24 частини 1 статті 43 Закону України «Про місцеве самоврядування в Україні», обласна рада вирішила:

1.Оголосити на території Озерянської сільської ради Варвинського району Чернігівської області об'єкт природно-заповідного фонду – ботанічний заказник місцевого значення «Цикля» площею 49,6 га без вилучення земельних ділянок у власників та користувачів за рахунок земель запасу.

2.Обласній державній адміністрації забезпечити розробку положення оголошеного об'єкту та передачу його під охорону відповідно до чинного законодавства.

3.Контроль за виконанням рішення покласти на постійну комісію обласної ради з питань агропромислового комплексу, екології, природокористування та земельних відносин.

Голова обласної ради

І.С. Вдовенко

Подас:

Департамент екології
та природних ресурсів
Чернігівської облдержадміністрації

Директор Департаменту

К. Сахневич

Погоджено:

Заступник голови
облдержадміністрації

Н. Романова

Заступник голови
обласної ради

А. Дідур

Начальник юридичного відділу
апарату облдержадміністрації

Н. Мужикова

Начальник юридичного відділу
виконавчого апарату обласної ради

П. Богуш

Голова постійної комісії обласної ради
з питань агропромислового комплексу, екології,
природокористування та земельних відносин

В. Кияновський

Начальник аналітичного відділу
виконавчого апарату обласної ради

Л. Ладиженська

ЗМІСТ

1. Вступ.....	3
2. Лист-клопотання Озерянської сільської ради Варвинського району Чернігівської області.....	4
3. Обґрунтування на створення ботанічного заказника місцевого значення.....	5
Проект створення ботанічного заказника місцевого значення «Цикля»	
Сріблянському району Галицького району Держгеокадастру у Чернігівській області.....	9
4. Лист-погодження Чернігівської обласної державної адміністрації.....	10
5. Лист-погодження Головного управління Держгеокадастру у Чернігівській області.....	11
6. Лист-погодження Варвинської районної державної адміністрації.....	12
7. Лист-довідка виконавчого комітету Озерянської сільської ради Варвинського району.....	13
8. Картографічні матеріали.....	14

Департамент екології та природних ресурсів
Чернігівської обласної державної адміністрації

Чернігів– 2019

ЗМІСТ

1. Вступ.....	3
2. Лист-клопотання Озерянської сільської ради Варвинського району Чернігівської області	4
3. Обґрунтування на створення проектованого ботанічного заказника місцевого значення.....	5
4. Інформаційний лист міжрайонного управління у Варвинському та Срібнянському районах Головного управління Держгеокадастру у Чернігівській області	9
5. Лист-погодження Чернігівської обласної державної адміністрації	10
6. Лист-погодження Головного управління Держгеокадастру у Чернігівській області	11
7. Лист-погодження Варвинської районної державної адміністрації.....	12
8. Лист-довідка виконавчого комітету Озерянської сільської ради Варвинського району.....	13
9. Картографічні матеріали.....	14

Перелік земель запасу, які включаються до складу Заказника

Перелік земель	Площа, га
Землі запасу державної власності, що розташовані на території Озерянської сільської ради Варвинського району (за межами предельного пункту)	33,9
у тому числі:	
-землі вкриті лісовою рослинністю, під водою (стокви, струмки), болота	31,9
Землі запасу територіально-охоронного призначення	15,7
у тому числі:	
- пасовища	12,4
- ставки	3,3
Разом	49,6

ВСТУП

Проект створення ботанічного заказника місцевого значення «Цикля» (далі – Заказник) підготовлено на виконання:

- Законів України «Про природно-заповідний фонд України», «Про затвердження основних засад (стратегії) державної екологічної політики України на період до 2020 року»;
- Державної стратегії регіонального розвитку на період до 2020 року, затвердженої постановою Кабінету Міністрів України від 06 серпня 2014 року № 385;
- Указу Президента України від 01 грудня 2008 року № 1129 «Про розширення мережі та територій національних природних парків та інших природно-заповідних об'єктів»;
- міжнародних зобов'язань, взятих Україною в рамках участі у Конвенції про охорону біологічного різноманіття від 1992 року, Конвенції про охорону дикої флори та фауни і природних середовищ існування в Європі.

Територія пропонується до заповідання знаходиться на прилеглий території села Озеряни Варвинського району.

Метою створення Заказника є збереження еталонних ділянок широколистяних лісів та лучних ділянок, водних екосистем та фрагментів лучних степів з багатою флорою, рослинністю, тваринним світом та чисельними популяціями рідкісних рослин.

Лісова частина балки являє собою значна участь липи віком 60-80 років, берези та клену гостролистого. У трав'яному покриві переважають типові неморальні види рослин (зеленчук жовтий, копитняк європейський, осока волосиста), а також домінуючих, як анемона жовтецева, проліски сибірські. Із рідкісних та малопоширених видів – лілія лісова, первоцвіт весняний та конвалія звичайна.

Найбільш науковий інтерес являють популяції рідкісного, занесеного до Червоної книги України, центральноєвропейського виду соню чорніючого.

Перелік земель запасу, які включаються до складу Заказника

Перелік земель	Площа, га
Землі запасу державної власності, що розташовані на території Озерянської сільської ради Варвинського району (за межами населеного пункту)	33,9
<i>у тому числі:</i>	
<i>–землі вкриті лісовою рослинністю, під водою (ставки, струмки), болота</i>	33,9
Землі запасу сільськогосподарського призначення	15,7
<i>у тому числі:</i>	
<i>- пасовища</i>	12,4
<i>- сіножаті</i>	3,3
Разом	49,6

Копія
Копія



Україна

Озерянська сільська рада

Варвинського району Чернігівської області

17612 с.Озеряни, вул.. Українська 69-а; тел.2-43-17

Вих.№ 03-04/287 від 10.09.18


Департаменту екології та природних ресурсів Чернігівської області

КЛОПОТАННЯ

Розглянувши звернення гуртка „Еколог” Озерянської ЗОШ І-ІІІ ст. Варвинського району Чернігівської області (керівник Щербина В.М.) та враховуючи те, що на землях урочища „Цикля”, яке знаходиться на території Озерянської сільської ради, ростуть рослини, занесені в Червону книгу України (2009 рік): сон чорніючий, осока житня, вид який охороняється Додатком І Бернської конвенції: юринея волошковидная; види, які охороняються на регіональному рівні: проліска дволиста, проліска сибірська, анемона дібровна, сон широколистий та інші.

Прошу надати урочищу „Цикля” статус Ботанічного заповідника місцевого значення.

Сільський голова



С.М.Дмитренко



ЗГІДНО
ОРИГІНАЛОМ

Згідник кон. відділу
бух. обліку, фінансів та
адміністративної роботи
Департаменту 19 д.т. Підписан 18
01-36/3675

Обґрунтування на створення
проектованого ботанічного заказника місцевого значення
«Урочище «Цикля»»

(Варвинський р-н, Чернігівська область)

Загальні відомості. Територія, що пропонується для охорони, розташована на прилеглий території біля с. Озеряни, Варвинського р-ну (Чернігівська обл.). Має площу 51 га. Територія даного урочища перебуває в землях державної власності Озерянської сільської ради Варвинського р-ну Чернігівської області. Під лісовою рослинністю зайнято 29,8 га, під водною – 3,0 га, болота – 2,5 га, пасовища – 12,4 га, сіножаті – 3,3 га.


Характеристика природних умов. Територія заказника розташована у південно-західній частині Прилуцько-Лохвицького геоботанічного району Роменсько-Полтавського округу Лівобережного Лісостепу. В центрі пропонованого заказника знаходиться глибокий і досить розлогий яр. Периферійна частина масиву поступово плавно спускається до нього. Дана територія являє собою еталонні ділянки широколистяних лісів та лучних ділянок, водних екосистем та фрагментів лучних степів з багатою флорою, рослинністю, тваринним світом та чисельними популяціями рідкісних рослин.

Ландшафтна репрезентативність. Балкова система.

Екосистемна репрезентативність. В цілому ділянка характеризується як типова для Лівобережного Лісостепу. На схилах балок збереглась типова лісова, лучна флори і рослинність. Репрезентовані угруповання лучних степів.

Особливості рослинного покриву.

Лісова частина балки являє собою ліс із переважанням берези (*Betula pendula* Roth) та дубу (*Quercus robur* L.) частково природного, частково культури, в яких відновлюються інші листяні породи, насамперед клен гостролистий (*Acer platanoides* L.). На окремих ділянках відмічається значна участь липи (*Tilia cordata* Mill.), де вона виступає як домінант чи співдомінант. Середній вік дерев – 60–80 років, але є окремі старі *Quercus robur* та *Tilia cordata*. У деревостані найвищими є *Quercus robur*, *Tilia cordata*, *Acer platanoides*. У нижньому ярусі



Сух. змоченим пар. відгук
бух. обмір. спіна мідяк

Копія

часто зустрічається клен татарський (*Acer tataricum* L.), в'яз гладкий (*Ulmus laevis* Pall.), осика (*Populus tremula* L.). У зниженнях балки трапляються угруповання з вільхи чорної (*Alnus glutinosa* (L.) Gaertn.). Ліси затінені (до 0,7-0,8), підлісок як ярус не розвинений, в ньому представлені ліщина (*Corylus avellana* L.), свидина (*Swida sanguinea* (L.) Opiz.), крушина ламка (*Frangula alnus*), клен польовий (*Acer campestre* L.), на узліссях – *Acer tataricum* та чисельна популяція терену (*Prunus spinosa* L.). Збереглися ділянки природних поростевих лісів (60–80 р.) формації *Tilieto-Querceta*.

У трав'яному покриві переважають типові неморальні види. Цікавою особливістю є домінування та співдомінування, насамперед, на схилах зеленчука жовтого (*Galeobdolon luteum* Huds.). Співдомінують або домінують на незначній площі зірочник ланцетовидний (*Stellaria holostea* L.), копитняк європейський (*Asarum europaeum* L.), на схилах подекуди осока волосиста (*Carex pilosa* L.).


У складі синузій весняних ефемероїдів домінують анемона жовтецева (*Anemone ranunculoides* L.), проліски сибірські (*Scilla sibirica* Haw) та півнолісті (*Scilla bifolia* L.), в меншій мірі ряст ущільнений (*Corydalis solida* (L.) Clairv.), значну роль відіграє пшінка весняна (*Ficaria verna* L.), у зниженнях та пониззях схилів. Зі значним проективним покриттям трапляються типові неморальні види: медунка темна (*Pulmonaria obscura*), купина багатоквіткова (*Polygonatum multiflorum* (L.) All.), фіалка дивна (*Viola mirabilis* L.), переліска багаторічна (*Mercurialis perennis* L.) тощо.

Із рідкісних та малопоширених видів відмічені лілія лісова (*Lilium martagon* L.), первоцвіт весняний (*Primula veris* L.) – рідкісний європейський неморальний вид біля південної межі ареалу. Невеликими куртинами трапляється конвалія звичайна (*Convallaria majalis* L.). В цьому масиві є ділянки з *Carpinus betulus* L.

Лучні ділянки – це з переважанням *Poa angustifolia*, *Carex praecox*, *Festuca valesiaca* Gaud. та на схилах відмічається невелика популяція ковили (*Stipa capillata* L.).

Болотна рослинність представлена осоковими угрупованнями та високо-

Зачинили нач. відгук
бух. обліку, фінансів та
адміністративної роботи



травними з рогозу вузьколистого та р. широколистого.

Найбільший науковий інтерес являють популяції рідкісного центральноевропейського виду сону чорніючого (*Pulsatilla nigricans* Stoerck.), занесеного до Червоної книги України. Відмічено рідкісне угруповання *Stipetum (capillatae) purum*, що входить до складу формації *Stipeta capillatae*. Дане угруповання занесено до Зеленої книги України.

Рідкісні види флори.

** *Stipa capillata* L. – вид, занесений до Червоної книги України, доміант лучно-степових угруповань, малочисельно.

** *Lilium martagon* L. – вид, занесений до Червоної книги України, зустрічається на добре зволжених ділянках в нижній частині схилу балки, малочисельно, рідко.

** *Pulsatilla nigricans* Stoerck. – вид, занесений до Червоної книги України, утворює куртини на слабо- та середньозарослих степових схилах.

* *Scilla sibirica* Haw – вид, занесений до регіонального списку, зростає в лісових на зниженнях та пониззях балки, багаточисельно, звичайно.

* *Scilla bifolosa* L. – вид, занесений до регіонального списку, зростає в угрупованнях та на зниженнях та пониззях балки, багаточисельно, звичайно.


* *Convallaria majalis* L.– вид, занесений до регіонального списку, зростає в угрупованнях *Acereto-Querceta*, малочисельно.

* *Primula veris* L. – вид, занесений до регіонального списку, зростає на узліссі, малочисельно.

Вплив антропогенних факторів. Вирубка цінних порід дерев. Випасання на схилах балки з фрагментами степової трав'янистої рослинності. Близьке межування оброблюваних угідь, яке призводить до хімічного забруднення балкової системи сільськогосподарськими стічними водами, забур'янення.

Заключення. Лісовий масив разом з балковою системою із фрагментами степової рослинності, водними об'єктами та болотами, яка пропонується для заповідання складає науковий інтерес як місцезростання рідкісних угруповань та видів лісових і степових рослин, яких обмаль збереглося в області. За умови

Зачинили нац. біосферний заказник «Урочище «Цікля» та об'єкти природно-заповідного університету
Д. Д. Подграв



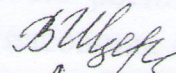
створення цей природно-заповідний об'єкт забезпечить збереження генофонду рідкісних видів рослин. Враховуючи високі показники ботанічної репрезентативності та унікальності біорізноманітності даної території, доцільно створити ботанічний заказник місцевого значення. Заповідний режим забороняє вирубку, розорювання, нерегламентоване випалювання, будівництво, меліорацію, збір лікарських рослин. Ботанічний заказник «Урочище «Цикля»» репрезентуватиме Удайський екологічний коридор регіональної екомережі басейну р. Удай.

Канд.біол.наук, доцент кафедри біології
Ніжинського державного університету
імені Миколи Гоголя



Лобань Л.О.

Вчитель-методист Озерянської ЗОШ І-ІІІ ст.



Щербина В.М.



засвідчую: *Лобань Л.О., Щербина В.М.*
К.М. Тавриш

**ЗГІДНО
ОРИГІНАЛУ**

*Заступник нач. відділу
бух. обліку, архіву та
адміністративної роботи*





Копія

ДЕРЖГЕОКАДАСТР
 ГОЛОВНЕ УПРАВЛІННЯ ДЕРЖГЕОКАДАСТРУ У ЧЕРНІГІВСЬКІЙ ОБЛАСТІ
 МІЖРАЙОННЕ УПРАВЛІННЯ У ВАРВИНСЬКОМУ ТА СРІБНЯНСЬКОМУ РАЙОНАХ
 ГОЛОВНОГО УПРАВЛІННЯ ДЕРЖГЕОКАДАСТРУ У ЧЕРНІГІВСЬКІЙ ОБЛАСТІ
 вул. Шевченка, 37, смт. Варва, Чернігівська обл., 17600, тел..(04636)2-22-09, факс (04636) 2-83-10
 E-mail: varva.cn@land.gov.ua , sribne.cn@land.gov.ua


Озерянському сільському голові
С.ДМИТРЕНКУ

10.09.2018 18-25-0.191-771/116-18

Розглянувши Ваше клопотання від 30.08.2017 року повідомляємо наступне: за наявною інформацією земельна ділянка, про яку йдеться у Вашому клопотанні (урочище „Цикля”) (відповідно поданого планово-картографічного матеріалу), перебуває в землях державної власності Озерянської сільської ради Варвинського району Чернігівської області (за межами населених пунктів). Орієнтовна площа земельної ділянки становить 51,0 га.

Склад земельних угідь: землі вкриті лісовою рослинністю – 29,8 га, під водно (ставки, струмки) - 3,0 га, болота - 2,5 га, пасовища -12,4 га, сіножаті – 3,3 га.

Начальник Міжрайонного управління
 у Варвинському та Срібнянському
 районах Головного управління
 Держгеокадастру у Чернігівській області




В.КАРПУСЬ



ЗГІДНО
ОРИГІНАЛОМ

*Заслужили пов. відгук
 бухгалтерського обліку, здійснює
 та адміністративної роботи* *Л.А. Погорьова*



Копія 10



Копія

ДЕРЖГЕОКАДАСТР
ГОЛОВНЕ УПРАВЛІННЯ ДЕРЖГЕОКАДАСТРУ У ЧЕРНІГІВСЬКІЙ ОБЛАСТІ
просп. Майд., 14, м. Чернігів, 14000, тел./факс (0462) 67-85-65, факс (0462) 67-84-87,
e-mail: chernihiv@land.gov.ua, код ЄДРПОУ 39764881

УКРАЇНА

ЧЕРНІГІВСЬКА ОБЛАСНА ДЕРЖАВНА АДМІНІСТРАЦІЯ

вул. Шевченка, 7, м. Чернігів, 14000, тел./факс (0462) 67-50-71, e-mail: post@regadm.gov.ua, код ЄДРПОУ 0022674

26.11.2018 № 03-09/4166 На № 12-09/3830 від 13.11.2018

Департамент агропромислового розвитку, екології та природних ресурсів облдержадміністрації

Про результати клопотання Озерянської сільської ради

Про результати розгляду листа

Відповідно до статті 122 Земельного кодексу України та враховуючи вимоги статті 52 Закону України «Про природно-заповідний фонд України» обласна державна адміністрація погоджує клопотання Озерянської сільської ради Варвинського району Чернігівської області від 10.09.2018 №03-07/287 про створення об'єкту природно-заповідного фонду місцевого значення – ботанічного заказника «Цикля» за рахунок земель запасу державної власності (без їх вилучення) площею 33,9 га не сільськогосподарських земель.

Перший заступник голови

Ю. СВИРИДЕНКО



Наталія Багіна (0462) 67-48-72

13-29-03-0903/2-18 від 22.11.2018





11
Копія

**ДЕРЖГЕОКАДАСТР
ГОЛОВНЕ УПРАВЛІННЯ ДЕРЖГЕОКАДАСТРУ У ЧЕРНІГІВСЬКІЙ ОБЛАСТІ**

просп. Миру, 14, м. Чернігів, 14000, тел. (0462) 67-85-65, факс (0462) 67-84-87,
e-mail: chernihiv@land.gov.ua, код ЄДРПОУ 39764881

до вх. №12-09/3961 від 22.11.2018

22.11.2018 13-25-0.3-6803/2-18

**Департамент агропромислового розвитку,
екології та природних ресурсів
Чернігівської облдержадміністрації
просп. Миру, буд. 14, м. Чернігів, 14000**

**Про розгляд клопотання
Озерянської сільської ради**

Головне управління Держгеокадастру у Чернігівській області розглянуло звернення Озерянської сільської ради Варвинського району Чернігівської області стосовно надання урочищу "Цикля" статусу Ботанічного заповідника місцевого значення.

За результатами розгляду повідомляємо.

У відповідності до повноважень визначених ч. 4 ст. 122 Земельного кодексу України щодо розпорядження землями сільськогосподарського призначення державної власності Головне управління Держгеокадастру у Чернігівській області не заперечує щодо включення земельних ділянок сільськогосподарського призначення державної власності загальною площею 15,70 га, з них: пасовище – 12,40 га, сіножаті – 3,30 га в складі земельної ділянки орієнтовною площею 51,00 га для створення ботанічного заказника місцевого значення "Цикля" на території Озерянської сільської ради Варвинського району Чернігівської області.

Інформацію про створений Ботанічний заповідник місцевого значення доцільно внести до бази даних Державного земельного кадастру.

В.о. начальника управління




**ЗГІДНО
ОРИГІНАЛОМ**

*Заступник нач. відділу
бух. обліку, фінансів та
адміністративної роботи*
П. П. І. Пузан

Пузан
(0462) 67-83-67

ГУ Держгеокадастру у Чернігівській області
13-25-0.3-6803/2-18 від 22.11.2018



Копія



УКРАЇНА

ВАРВИНСЬКА РАЙОННА ДЕРЖАВНА АДМІНІСТРАЦІЯ
ЧЕРНІГІВСЬКОЇ ОБЛАСТІ

вул. Шевченка, 38, смт. Варва, 17600 тел. факс 2-12-52, e-mail: varadm_post@eg.gov.ua КОД ЄДРПОУ 04061872

05.03.2019 р. № 01-61/519 На № від

Директору департаменту екології та природних
ресурсів обласної державної адміністрації
Сахневич К.В.

На підставі рішення обласної державної адміністрації щодо погодження створення ботанічного заказника «Цикля» на території Озерянської сільської ради, Варвинська районна державна адміністрація не заперечує включенню земельної ділянки (кадастровий номер 7421183200:08:000:5558) до об'єкту природно-заповідного фонду місцевого значення ботанічного заказника «Цикля» (без вилучення).

Перший заступник голови

В. ЛЕВАДНИЙ

Курганський Ю.В.
тел. 0668462073



Для документів

ЗГІДНО З
ОРИГІНАЛОМ

Заступник адм. будівлі
адміністративної роботи *С. А. Погодєва*

Копія

УКРАЇНА

ДОВІДКА

ОБЛАСНА РАДА
ОЗЕРЯНСЬКА РАДА

03-07/288


09 20 18 р

12, Чернігівська обл.,
Варвинський район,
с. Озеряни,
тел. 2-43-17

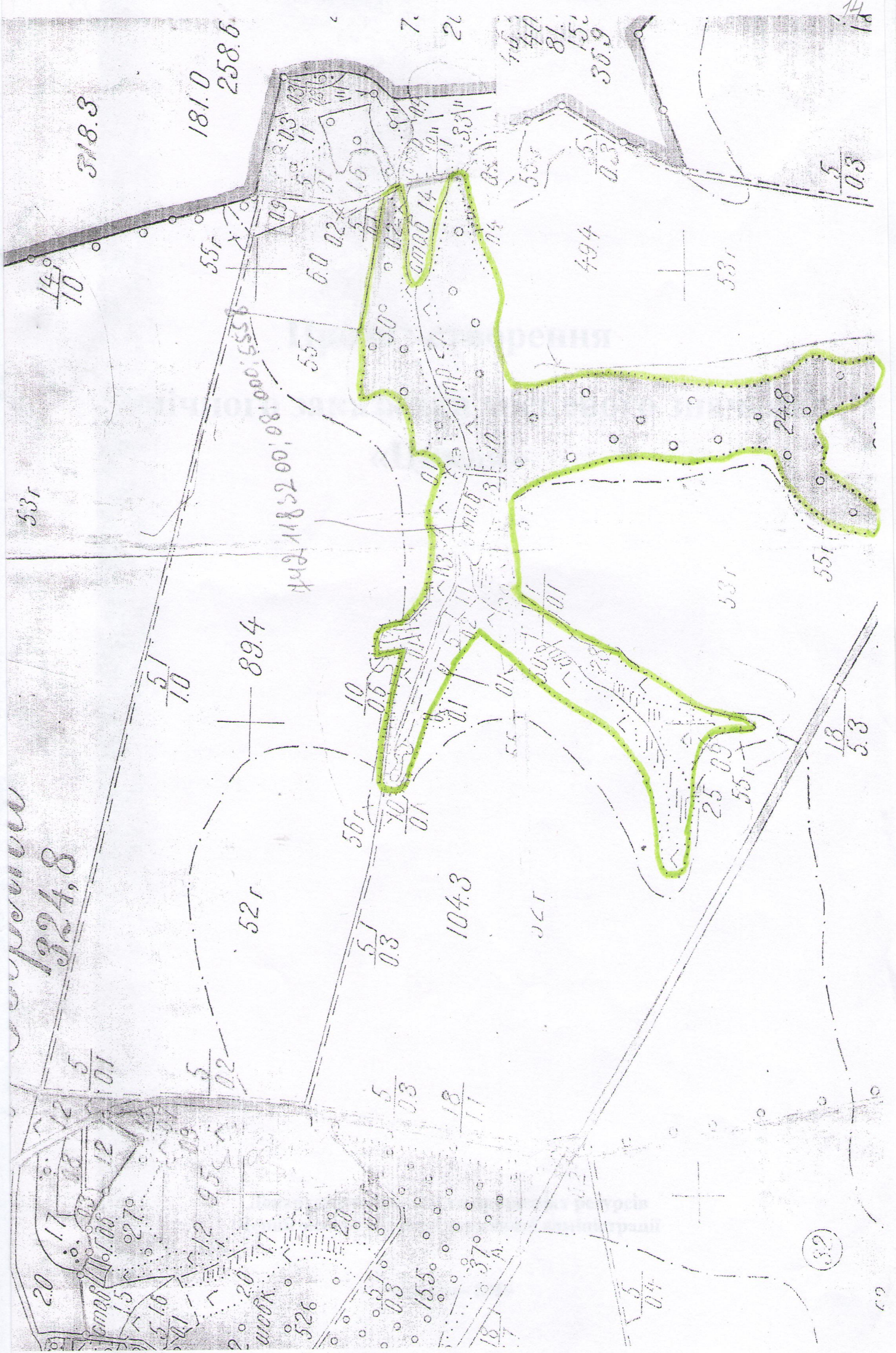
Видана виконкомом Озерянської сільської ради Варвинського району Чернігівської області про те, що урочище «Цикля» орієнтовною площею 51 га знаходиться на території Озерянської сільської ради і до нього прилягають землі, які орендуються СТОВ «Дружба-Нова».

Сільський голова

С.М.Дмитренко



*Заступник нач. відділу
бух. обліку фінансів та
адм. роботи* *І.А. Погорбан*



318.3

181.0
258.6

7.
20

40
40
81
15
30.9

5
103

14
10

55r

6.0

14

50r

494

53r

53r

55r

55r

50°

55r

248

442 118 52 00 08 000 555

13

13

53r

55r

89.4

5
10

10

0.6

5

0.1

0.1

0.1

0.1

0.1

0.1

0.1

0.1

324,8

52r

56r

5
03

10
01

104.3

0.1

25.09
55r

18
5.3

2.0

1.7

1.5

1.6

2.0

2.0

5.1

0.3

15.5

18

37

18

5
0.4

(32)

0.9



УКРАЇНА

ЧЕРНІГІВСЬКА ОБЛАСНА ДЕРЖАВНА АДМІНІСТРАЦІЯ

ДЕПАРТАМЕНТ ЕКОЛОГІЇ ТА ПРИРОДНИХ РЕСУРСІВ

пр-т. Миру, 14, м.Чернігів, 14000 тел. (0462) 67-48-72, e-mail: deko_post@cg.gov.ua, код ЄДРПОУ 38709568

ПОЯСНЮВАЛЬНА ЗАПИСКА

до проекту рішення сімнадцятої сесії обласної ради сьомого скликання «Про створення ботанічного заказника місцевого значення «Цикля»

Департаментом екології та природних ресурсів облдержадміністрації розглянуто та схвалено клопотання Озерянської сільської ради Варвинського району Чернігівської області щодо створення об'єкту природно-заповідного фонду ботанічного заказника місцевого значення «Цикля» площею 49,6 га.

Територія пропонована до заповідання знаходиться на прилеглий території села Озеряни Варвинського району. В центрі пропонованої території знаходиться глибокий і досить розлогий яр, на схилах якого зберіглась типова лісова та лучна рослинність. На окремих ділянках відмічається значна участь липи віком 60-80 років, берези та клену гостролистого.

У трав'яному покриві переважають типові неморальні види рослин (зеленчук жовтий, копитняк європейський, осока волосиста), а також домінуючих, як анемона жовтецева, проліски сибірські. Із рідкісних та малопоширених видів – лілія лісова, первоцвіт весняний та конвалія звичайна.

Найбільш науковий інтерес являють популяції рідкісного, занесеного до Червоної книги України, центральноєвропейського виду соню чорніючого.

Департамент екології та природних ресурсів облдержадміністрації на виконання Закону України «Про затвердження основних засад (стратегії) державної екологічної політики України на період до 2020 року», Середньострокового плану пріоритетних дій Уряду до 2020 року, Державної стратегії регіонального розвитку на період до 2020 року, Указу Президента України від 01 грудня 2008 року № 1129 «Про розширення мережі та територій національних природних парків та інших природно-заповідних об'єктів» міжнародних зобов'язань, взятих Україною в рамках участі у Конвенції про охорону біологічного різноманіття від 1992 року, Конвенції про охорону дикої флори та фауни і природних середовищ існування в Європі пропонує створити ботанічний заказник «Цикля» у Варвинському районі на площі 49,6 га без вилучення земельних ділянок.

Власники та користувачі земельних ділянок погодили клопотання, в межах своїх повноважень, відповідно до законодавства.

Проект рішення «Про створення ботанічного заказника місцевого значення «Цикля» розроблений на підставі проекту створення.

Директор

К. САХНЕВИЧ

Наталія Багіна (04620) 67-48-72